



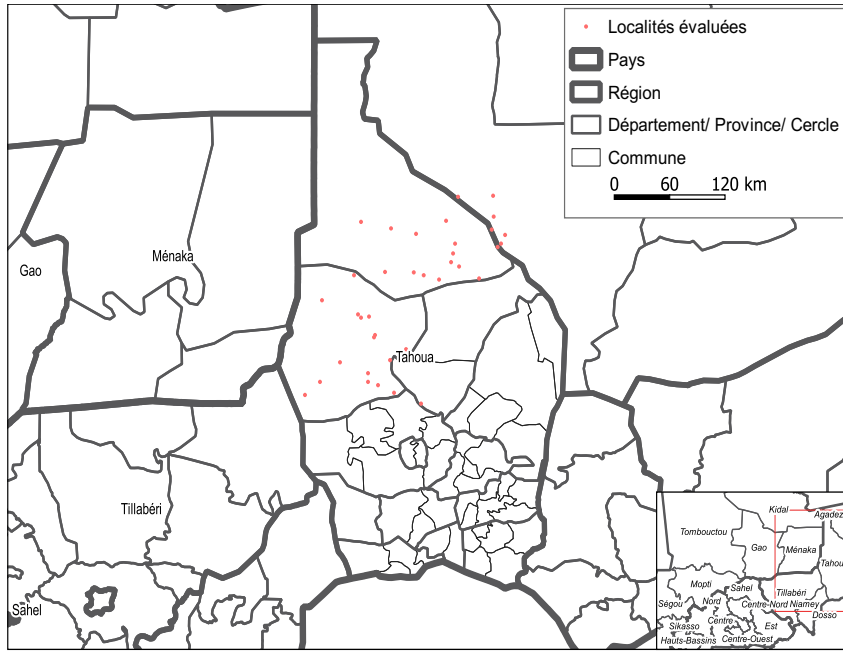
Suivi de la situation humanitaire (HSM)

Zone des trois frontières - Niger, nord de Tahoua

Mars 2022

Couverture géographique

Localités évaluées par département dans le nord de Tahoua¹



Départements (unité administrative 2) couverts

Tahoua | Tillia et Tassara

Couverture de l'évaluation

- 105** IC interviewés
 - Les IC ont visité les localités au cours des 30 derniers jours
- 50** Localités évaluées² sur 105 localités totales
- 2 / 2** Départements (admin 2) évalués avec un taux de couverture de 49% à Tillia et de 46% à Tassara

Contexte

Depuis le début de la crise au Mali en 2012, la zone frontalière entre le Burkina Faso, le Mali et le Niger est caractérisée par un niveau élevé de violences envers les civils. La présence de groupes armés et la montée de la criminalité et des tensions intercommunautaires ont causé le déplacement d'environ 513 919 personnes (264 257 personnes déplacées internes (PDI) et 249 662 réfugiés)³. Le contexte sécuritaire actuel a fortement fragilisé la population locale et a provoqué des mouvements de populations importants dans toute la région (40,416 PDI et 20,628 réfugiés en mars 2022)⁴. REACH bénéficie d'un financement du Bureau d'Assistance Humanitaire (BHA) de l'Agence des États-Unis pour le développement international (USAID) et réalise depuis janvier 2020 un suivi des besoins humanitaires multisectoriels. Cet aperçu de la situation présente les principaux résultats dans le nord de Tahoua, précisément dans les départements de Tillia et Tassara pour le mois de mars 2022. Selon les projections de l'Institut Nationale de la Statistique (INS), en 2022 il y a 55 000 habitants à Tillia et 35 000 à Tassara⁵. Tous les produits d'information sont disponibles sur le [Centre de ressources de REACH](#).

Méthodologie

La méthodologie employée pour ce suivi est celle dite de "zone de connaissance". Cette méthodologie a pour objectif de collecter, d'analyser et de partager des informations actualisées concernant les besoins humanitaires multisectoriels dans les territoires frontaliers du Mali situés dans le nord de la région de Tahoua, y compris dans les zones difficilement accessibles¹. Les données ont été collectées au niveau des localités, à travers des entretiens avec des informateurs clés (IC)⁶. Ces IC ont été sélectionnés en fonction de leur connaissance récente (datant de moins d'un mois) et détaillée des localités. Les informations sont rapportées lorsqu'au moins 5 % des localités de l'unité administrative 2 (département) ont été évaluées.

Résultats clés

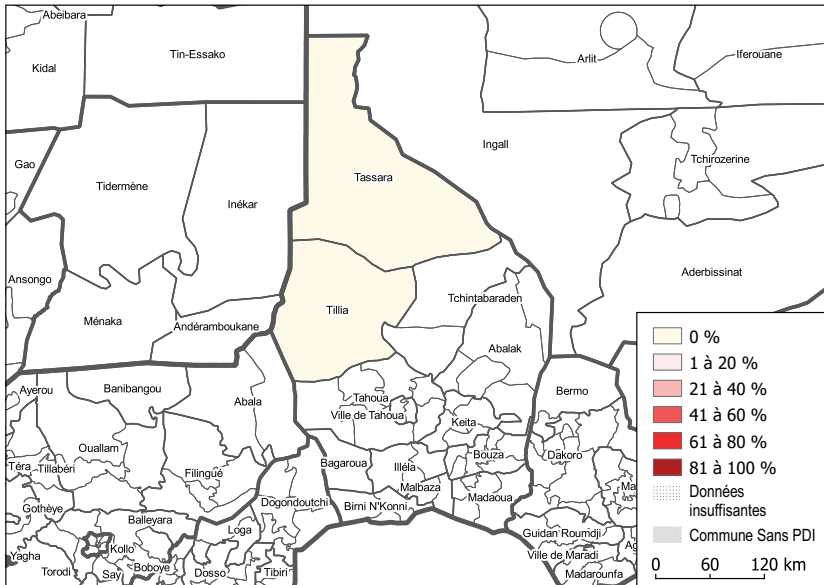
% de localités évaluées où les IC ont rapporté :	Tillia	Tassara
La présence de groupes de population déplacée interne (PDI)	15%	13%
L'arrivée de nouvelles PDI au cours des 30 derniers jours ⁷	0%	0%
La présence de retournés au cours des 30 derniers jours ⁷	4%	0%
Un accès insuffisant à la nourriture pour la majorité de la population	85%	61%
Une perturbation des moyens de subsistance habituels	96%	57%
Des contraintes d'accès à distance de marche ⁸ aux services de santé	37%	44%
La présence des programmes nutritionnels au cours des 30 derniers jours	42%	55%
Un accès insuffisant à l'eau pour la majorité de la population	52%	22%
Des conditions de vie non adéquates pour la majorité des PDI ^{7,9}	100%	0%
Des contraintes d'accès aux services éducatifs à distance de marche ⁸	48%	43%
Un sentiment d'insécurité pour la majorité de la population	87%	59%
Des contraintes d'accès à des info quant à l'aide humanitaire	33%	52%

1. La couverture actuelle du projet cible 2 départements de la région de Tahoua, identifiés comme les plus concernés par la crise sur la bande frontalière.
 2. La source des localités évaluées dans le cadre de cette collecte vient de l'Institut National de la Statistique du Niger. Par ailleurs, le choix des localités a été identifiés d'une façon aléatoire au travers des IC sélectionnés.
 3. UNHCR, NIGER, Operational Update, Mars 2022
 4. UNHCR, NIGER, Population of Concern, Mars 2022

5. Projections de l'Institut Nationale de la Statistique (INS)
 6. Les entretiens avec les informateurs clés ont été réalisés en personne.
 7. Dans toute la fiche d'information, les 30 derniers jours renvoient aux 30 jours ayant précédé le jour de l'entretien avec l'IC.
 8. La distance entendue par "distance de marche" est laissée à la discrétion des informateurs clés.
 9. Pourcentage calculé sur le nombre total des localités dans lesquelles les IC ont rapporté la présence de ces groupes de populations dans la localité au cours des 30 derniers jours.

🚶 Déplacements et mouvements de population

Proportion de localités évaluées où les IC ont rapporté la présence de PDI au cours des 30 jours précédant la collecte de données :



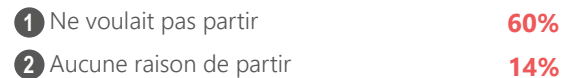
Aucun mouvement important de population n'a été enregistré dans le nord de Tahoua dans les 30 jours précédant la collecte selon les IC enquêtés. En mars 2022, la présence de PDI parmi la population a été rapportée par les IC de 14% des localités évaluées. Dans le département de Tillia, selon les IC, 3% des localités évaluées accueillait des réfugiés maliens. En effet au courant du mois de mars 2022 des groupes armés non étatiques (GANEs) étaient stationnés sur le long de la bande frontalière avec le Mali et des affrontements ont été enregistrés ayant engendré plusieurs morts et un mouvement de population important vers le département de Tillia¹⁰.

Sur la taille de la communauté déplacée dans le nord de Tahoua, tous les IC enquêtés ont rapporté que la proportion de PDI était minoritaire par rapport à la population locale. Selon les IC les principales raisons du déplacement des PDI vers la localité d'accueil ont été : 1) la violence sous forme d'incursions et d'attaques de la part des GANEs (57% des localités évaluées) et 2) le mouvement préventif dû à la menace que représente la présence des GANEs dans la zone.

Les facteurs déclenchant les déplacements de PDI (% de localités évaluées)⁹:



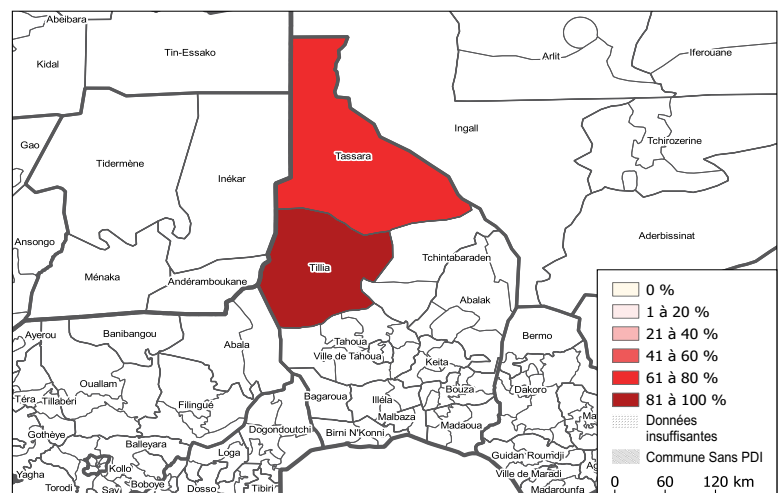
Top 2 des principales raisons pour lesquelles la communauté locale ne s'est pas encore déplacée (% de localités évaluées)^{7,11}:



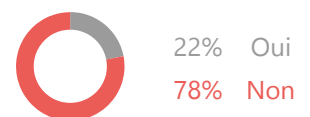
🍷 Sécurité alimentaire et moyens de subsistance

Les IC de 61% des localités évaluées à Tassara et 85% à Tillia ont rapporté que la majorité de la population n'avait pas accès à suffisamment de denrées alimentaires pour subvenir aux besoins de leur ménage. Les trois principaux obstacles à l'accès à la nourriture selon les IC étaient: 1) les prix des denrées alimentaires trop élevés et donc le manque d'argent disponible (81%), 2) l'absence de bétail disponible pour la communauté hôte et déplacée interne (54%) et 3) l'épuisement des réserves alimentaires (54%). En effet, les niveaux quasi-records des prix des denrées alimentaires sur les marchés au cours de mars 2022 limitent significativement l'accès aux aliments des ménages¹². L'achat au marché représentait la principale source de nourriture de la majorité de la population dans 74% des localités évaluées (100% Tassara, 56% Tillia) selon les IC. Toutefois, dans 42% des localités évaluées, la majorité de la population ne bénéficiait pas d'un marché fonctionnel à distance de marche. Cet indicateur permet de mettre en avant une importante différence entre les localités évaluées dans la région de Tillabéri et le nord de Tahoua¹³. Selon les IC les deux principales raisons pour l'absence de marché sont 1) manque infrastructurel de marché à distance de marche dans la localité (48%) et 2) la distance trop élevée des marchés existants par rapport au centre-ville (38%). Selon les IC, la majorité de la population des localités évaluées dans le nord de Tahoua au cours du mois de mars 2022 n'avaient pas accès à leurs moyens de subsistance habituels (78%). Les activités de subsistance les plus perturbées selon les IC étaient la migration saisonnière (31%) et l'élevage de bétail et de volaille (respectivement 26% et 15%).

Proportion de localités évaluées où les IC ont rapporté un accès insuffisant à la nourriture pour la majorité de la population :



% de localités évaluées où les IC ont rapporté que la majorité de la population avait accès à ses moyens de subsistance habituels :



10. Cluster Protection, Rapport du Monitoring Protection, Mars 2022

11. Pourcentage calculé sur le nombre total des localités dans lesquelles les IC ont rapporté la présence de communauté locale dans la localité au cours des 30 derniers jours

12. FEWS NET, NIGER, Mise à jour sur la sécurité alimentaire, Mars 2022

13. En mars 2022 les IC de seulement 3% des localités évaluées dans la région de Tillabéri ont rapporté l'absence d'un marché fonctionnel à distance de marche.



Suivi de la situation humanitaire (HSM)

Zone des trois frontières - Niger, nord de Tahoua

Mars 2022

Santé et nutrition

% de localités évaluées dans lesquelles la majeure partie de la population n'avait pas accès à des services de santé fonctionnels à distance de marche⁸:



En mars 2022, selon les IC, 40% des localités évaluées ne disposaient pas de services de santé fonctionnels à distance de marche dans les départements de Tillia et Tassara. Selon les IC ayant mentionné l'absence de services de santé fonctionnels, le manque d'infrastructures de santé à proximité de la population était la principale explication (pour 65% de ces localités) suivie par la fermeture des infrastructures à cause de l'insécurité (10%). Cela traduit un besoin de nouvelles infrastructures de santé malgré les risques sécuritaires et de protection dans la région. En outre, si la majorité des localités évaluées semblent avoir des services de santé fonctionnels à proximité, la situation était différente concernant les dispositifs d'urgence pour la prise en charge des malades critiques. En effet, les IC de 72% des localités évaluées ont rapporté l'absence de dispositif d'urgence dans leur localité. Cet indicateur permet de mettre en avant une importante différence entre le nord de Tahoua et la région de Tillabéri ou en mars 2022 l'absence de dispositif d'urgence a été indiqué par les IC de 43% des localités évaluées.

Abris et biens non-alimentaires(BNA)

% de localités évaluées où la majorité des PDI ne vivaient pas dans des conditions adéquates de logement^{9,14}:



Top 3 des principaux articles non alimentaires dont la majorité de la population avait le plus besoin (% de localités évaluées)⁷:

- Articles de couchage (Couverture / Nattes de couchage) **40%**
- Articles vestimentaires **30%**
- Aucun besoin **26%**

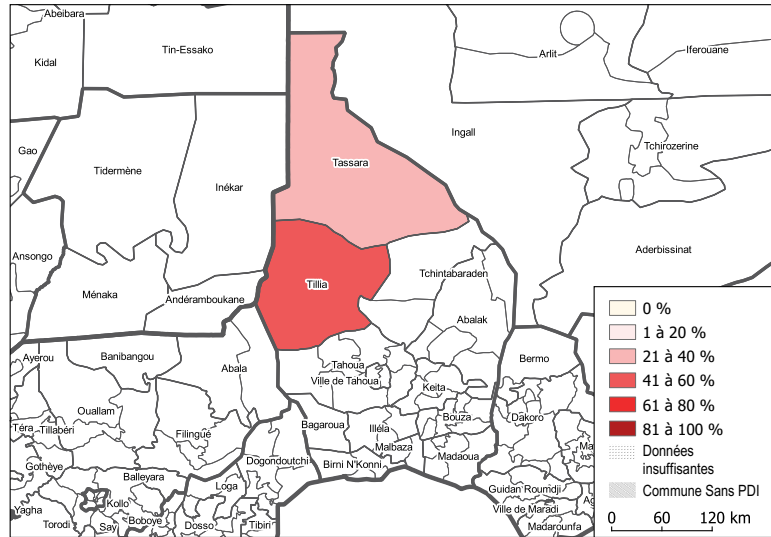
Dans les localités du département de Tillia où la présence de PDI (15%) et de réfugiés (4%) est attestée, tous les IC ont indiqué que la majorité des PDI et réfugiés vivaient dans des conditions précaires et inadéquates¹⁴. Pour ces derniers, le manque d'espace fermé qui puisse garantir l'intimité des membres du ménage a été cité comme étant la principale cause des conditions de vie inappropriées par les IC de toutes les localités enquêtées. Au niveau du type d'abris, selon les IC, la population déplacée vivait majoritairement dans des tentes traditionnelles (43% des localités évaluées) et logements en dur¹⁵ (29%). Selon les IC, le département de Tillia (25%) présentait la proportion la plus élevée de localités évaluées où la majorité de la population vivait dans des abris de transition¹⁶.

14. La définition de «conditions de vie adéquates» est laissée à la discrétion des IC.

15. Bois, brique, banco, planche ou béton.

Eau, hygiène et assainissement (EHA)

Proportion de localités évaluées où les IC ont rapporté un accès insuffisant à l'eau pour couvrir les besoins des ménages :

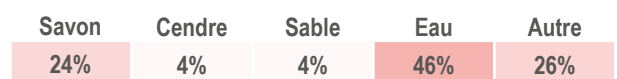


Top 3 des principale source d'eau de la majorité de la population selon les IC:

- Forage avec pompe à motricité humaine (PMH) **48%**
- Puits Protégé **20%**
- Puits non-Protégé **8%**

Les IC de 38% des localités évaluées ont rapporté que la majorité de la population ne bénéficiait pas d'un accès à l'eau satisfaisant pour combler les besoins de leur ménage au cours des 30 jours précédant la collecte. Sur cet indicateur à Tillia, 52% des localités évaluées ont rapporté un accès insuffisant à l'eau pour la majorité de la population. Les trois principaux obstacles à l'accès à l'eau dans le nord de Tahoua selon les IC étaient : 1) la longue attente aux points d'eau en raison de la grande affluence de population (37%), 2) la longue distance à parcourir pour se rendre aux points d'eau (16%), 3) les coupures fréquentes d'eau à la source (11%). De plus, les IC de 26% des localités évaluées dans le nord de Tahoua ont rapporté des problèmes avec la qualité de l'eau à disposition pour la population (eau trouble, mauvaise odeur, goût désagréable). Selon les IC, les sources d'eau majoritairement utilisées par la population du nord de Tahoua étaient le forage avec pompe à motricité humaine (PMH) (48% des localités évaluées) suivi des puits protégés (20%). Dans le département de Tillia, les sources d'eau non améliorées tels que les puits non protégés, représentaient la source d'eau principale pour la majorité de la population de 15% des localités évaluées. Concernant l'utilisation de latrines, dans 62% de l'ensemble des localités évaluées (Tillia 74%, Tassara 48%) la majorité de la population pratiquait la défécation à l'air libre. Pourtant dans 35% des localités évaluées dans le département de Tassara, les IC ont rapporté l'utilisation de latrines privées pour la majeure partie de la population. Les IC ont aussi rapporté que dans le nord de Tahoua, la majorité de la population se lavait les mains principalement avec de l'eau (46% des localités) ou avec du savon (24%).

% de localités évaluées par principale méthode de lavage des mains de la majorité de la population au cours des 30 derniers jours :



16. Bâche



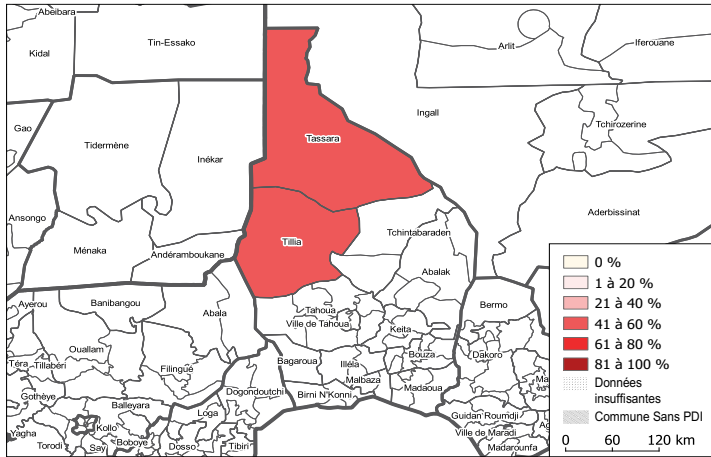
Suivi de la situation humanitaire (HSM)

Zone des trois frontières - Niger, nord de Tahoua

Mars 2022

Education

Proportion de localités évaluées où les IC ont rapporté que la majorité de la population n'avait pas accès à des services éducatifs fonctionnels à distance de marche⁸ :



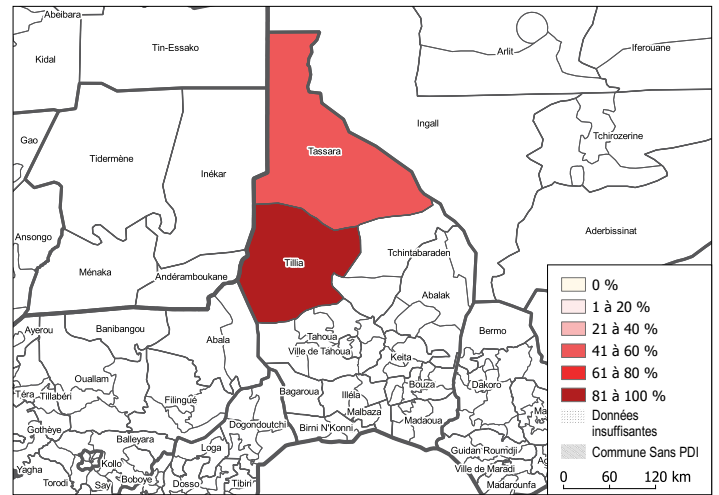
Principales causes de la non disponibilité des services d'éducation¹⁷:

Pas d'infrastructure scolaires à proximité	43%	██████████
Absence d'enseignants	18%	██████
Insecurité sur le trajet vers l'école	18%	██████

Selon les IC, dans 46% des localités évaluées, la majorité de la population en âge d'être scolarisée n'avait pas accès à des services d'éducation formels (enseignement public du primaire aux études supérieures, franco-arabe etc.) et fonctionnels. Dans les localités où les services éducatifs n'étaient pas disponibles, les principales raisons avancées par les IC étaient l'absence d'infrastructure scolaire à proximité de la population (43%) suivie par l'absence d'enseignants dans la zone (17%) et l'insécurité sur le trajet pour se rendre à l'école (17%). En cas d'absence de services d'éducation formels, les IC enquêtés ont indiqué deux types de réactions pour la population concernée : 1) la majorité de la population dans 48% des localités évaluées ne disposait d'aucune stratégie d'adaptation pour faire face à ce manque et 2) la majorité de la population dans 43% des localités évaluées se tournait vers le système éducatif coranique. Selon les IC, les occupations principales des filles et des garçons en cas d'indisponibilité des services éducatifs étaient le travail à la maison (61%) et l'apprentissage coranique individuel ou collectif (30%).

Protection

Proportion de localités évaluées où les IC ont rapporté que la majorité de la population ne se sentait pas en sécurité :



Principales inquiétudes en matière de protection (% de localités évaluées)^{7,19}:

Vol de bétail	84%	██████████
Violence par un groupe armé	50%	██████
Criminalité	34%	██████

Le contexte sécuritaire et de protection au cours du mois de mars 2022 demeure précaire, instable et préoccupant dans la région de Tahoua, surtout dans le département de Tillia en raison d'une présence massive des GANEs dans la zone¹⁰. En effet, au cours des 30 jours précédant la collecte, les IC de 4% des localités évaluées à Tillia ont mentionné des incidents sécuritaires menant à des civils blessés voir au décès de civils dans les cas les plus graves. Selon les IC, un service de protection était présent dans seulement 22% des localités évaluées à Tillia. Le sentiment d'insécurité reste élevé parmi la population. Selon les IC de 74% des localités évaluées dans le Nord Tahoua (87% à Tillia, 59% à Tassara), la majorité de la population ne se sentait pas en sécurité. Les vols de bétail (84%), les actes de violence de la part des GANEs (50%), et les cas de criminalité locale (34%) constituaient les principales sources d'inquiétude en matière de protection pour la majorité de la population.

Redevabilité envers les populations affectées

Top 3 des secteurs d'intervention mentionnés comme prioritaires pour la majorité de la population (% de localités évaluées)^{7,18} :

Tillia		Tassara	
1	Protection 59%	1	Moyens d'existence 70%
2	Moyens d'existence 44%	2	Santé 48%
3	Santé 37%	3	Communication 26%

Communication

Dans 42% des localités évaluées, les IC estiment que la majorité de la population rencontrait des difficultés pour accéder à des informations sur l'aide humanitaire disponible. Selon les IC des localités rencontrant des difficultés à accéder à ces informations, les informations les plus utiles à la population seraient celles traitant du contexte sécuritaire (58% des localités évaluées) et de l'accès à l'assistance humanitaire (24%). Les informations semblent être partagées principalement par téléphone, toutefois, selon les IC de 52% des localités évaluées, le réseau téléphonique est peu fonctionnel ou pas du tout existant.

17. Pourcentage calculé sur le nombre total des localités dans lesquelles les IC ont rapporté l'absence de service d'éducation formel dans la localité au cours des 30 derniers jours.

18. Les IC ont été interrogés sur les secteurs humanitaires qu'ils pensaient prioritaires dans leur localité. Ils pouvaient choisir jusqu'à trois secteurs d'intervention prioritaires.

19. Les IC avaient la possibilité de sélectionner toutes les options pertinentes pour répondre à cette question.