

Evaluation multisectorielle des besoins (MSNA) humanitaires au Niger

Données mises à jour en novembre 2020



OCHA

REACH Informing
more effective
humanitarian action



01

Vue d'ensemble



OCHA

REACH

Informing
more effective
humanitarian action

Qu'est-ce que c'est, une MSNA ?

La MSNA est **une évaluation multisectorielle** qui sert à identifier la nature et la sévérité des **besoins humanitaires** par secteur, zone géographique et groupe de population pour **contribuer** à informer la planification humanitaire, dans le cadre du processus HNO/HRP 2021 et en complément d'autres processus de planification et d'analyse pertinents.

Pourquoi ?

Manque des données pour la planification humanitaire dans certains secteurs

- Combler les lacunes en matière de données au niveau sectoriel
- Comprendre la dimension intersectorielle des besoins

Coordination



Une évaluation facilitée sous l'égide de l'Inter-Cluster Coordination Group

- ❖ Elaboration de la méthodologie et des indicateurs
- ❖ Analyse intersectorielle des besoins



Travail technique avec chaque cluster ou groupe de travail sectoriel

- ❖ Détermination et validation des indicateurs sectoriels
- ❖ Implication des acteurs sectoriels pertinents (nationaux et humanitaires)
- ❖ Analyse sectorielle (si pertinent dans le cadre des mécanismes existants)



Des informations collectées en fonction des systèmes d'information existants

- ❖ Complément des évaluations sectorielles ou multisectorielles existantes :
 - Cadre Harmonisé
 - SMART
 - Rapid Response Mecanism (RRM)
 - Displacement Tracking Matrix (DTM)
 - Monitoring de protection



OCHA

REACH Informing
more effective
humanitarian action



02

Méthodologie et couverture



OCHA

REACH Informing
more effective
humanitarian action

Méthodologie et échantillonnage

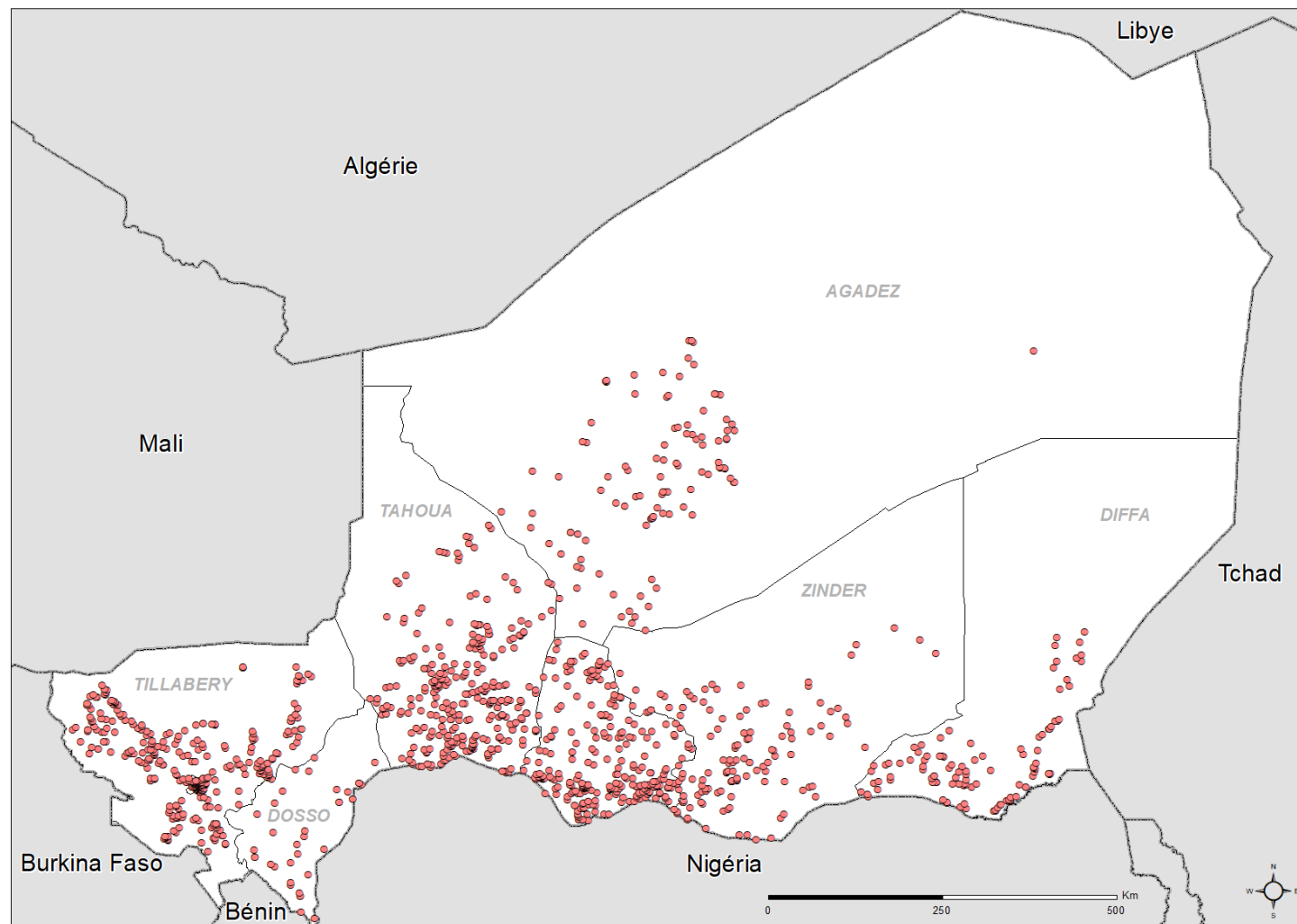
Méthodologie d'enquête

- Enquêtes ménages réalisées auprès de chefs de ménages sélectionnés aléatoirement dans toutes les localités du Niger
- Des données représentatives dans les 8 régions en fonction des groupes de population présents
 - population non déplacée, population déplacée interne (PDI), population réfugiée et population retournée
- Des données représentatives dans la plupart des départements de Diffa, Maradi, Tahoua et Tillabéri

Collecte de données

- 7 133 enquêtes réalisées dans 1 307 localités
- Collecte de données réalisées en respect des mesures barrières de prévention contre l'épidémie de COVID-19
- Equipes d'enquêteurs déployées sur tout le territoire ayant atteint des localités en voiture, pirogue ou même en chameau

Carte des localités couvertes lors de l'évaluation



OCHA

REACH

Informing
more effective
humanitarian action

Limites

- ❖ Dans certaines régions, la collecte de données s'est arrêtée avant la fin du mois de juillet. Par conséquent, l'impact des inondations ne se reflète pas de la même façon dans les données au niveau régional, en fonction des dates de collecte de données.
- ❖ Exclusion de certaines zones inaccessibles en amont de la collecte : bandes frontalières, zones proches des îles du lac Tchad.
- ❖ Le niveau de confiance pour les résultats à Dosso est légèrement inférieur que dans les autres régions.
- ❖ Les entretiens ont été conduits en face à face sauf 120 entretiens complémentaires à Tillabéri et Diffa, qui ont été conduits par téléphone avec le support d'agents relais identifiés sur le terrain.



02

Résultats
clés



OCHA

REACH Informing
more effective
humanitarian action

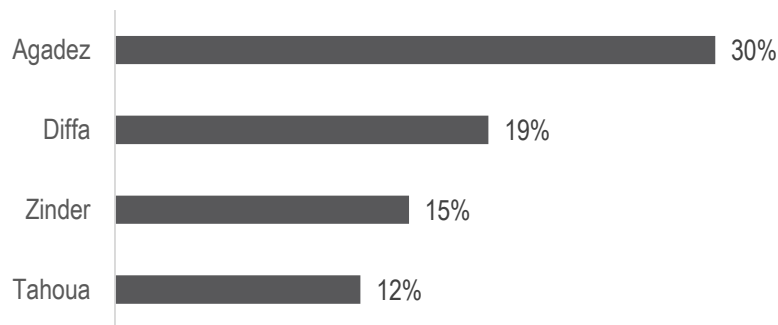
Un accès aux ressources et infrastructures de base dégradé sur l'ensemble du territoire

Des lacunes importantes dans l'accès aux ressources et aux infrastructures de base sont visibles sur l'ensemble du territoire

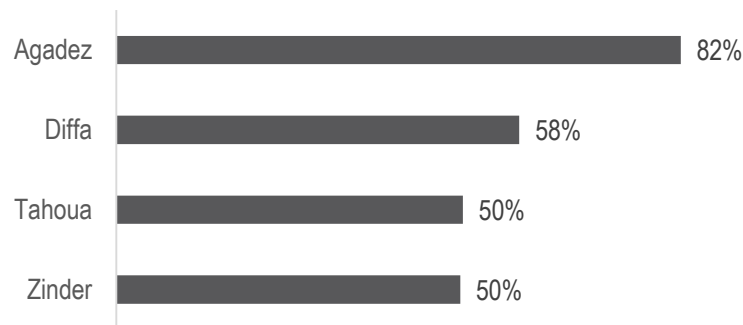
- **77%** des ménages rapportent pratiquer la **défécation à l'air libre**
- **65%** des ménages rapportent utiliser une **source non améliorée ou de l'eau de surface** comme principale source d'eau de boisson
- **60%** des ménages rapportent vivre dans un **abri endommagé**
- **55%** des enfants de 6-12 ans sont **déscolarisés** (**58%** des filles et **50%** des garçons) selon les ménages
- **76%** des ménages rapportent avoir un membre ou plus qui **ne possède pas de papiers d'identité légaux**

Un éloignement physique des services de base plus important au nord-est du pays

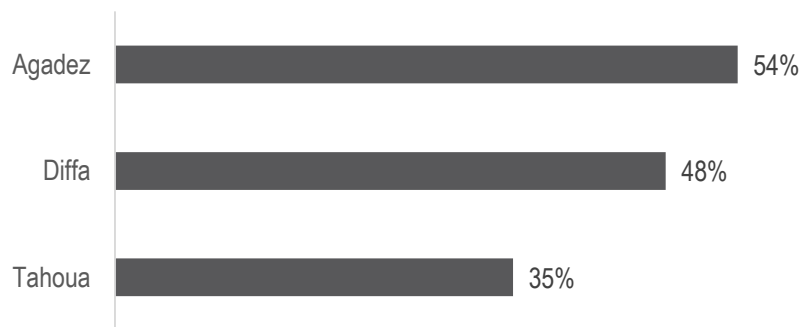
4 régions avec les proportions les plus élevées de ménages rapportant ne pas avoir accès à une école primaire à moins d'une heure de marche



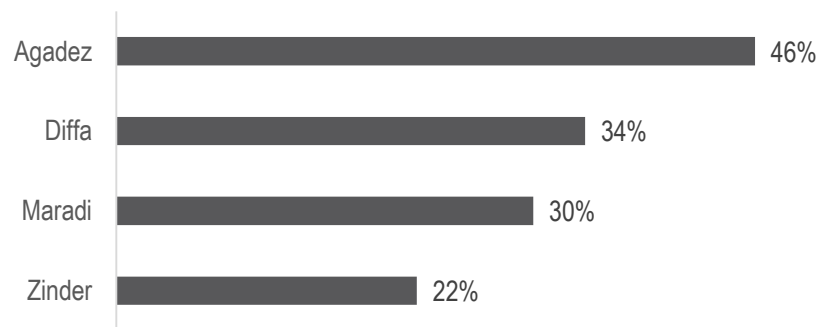
4 régions avec les proportions les plus élevées de ménages rapportant ne pas avoir accès à un marché à moins d'une heure de marche



3 régions avec les proportions les plus élevées de ménages rapportant ne pas avoir accès à un centre de santé à moins d'une heure de marche

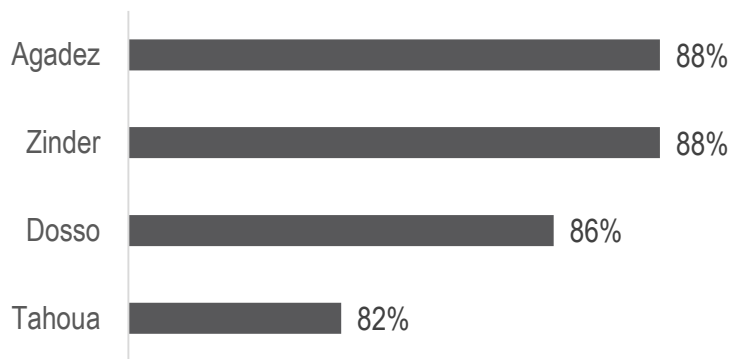


4 régions avec les proportions les plus élevées de ménages rapportant ne pas avoir accès au réseau mobile ou internet

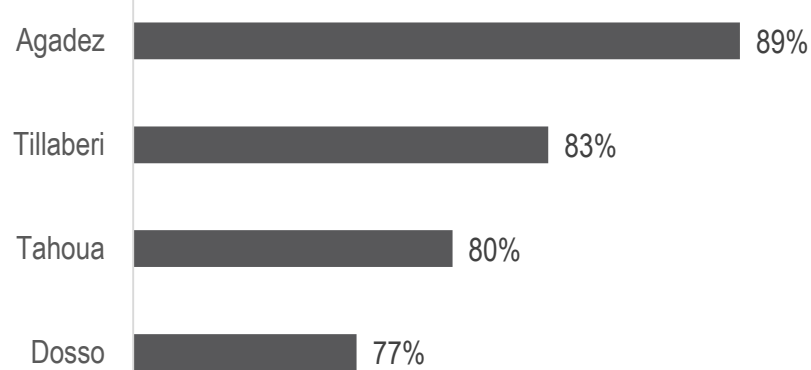


Des barrières d'accès physiques, financières et liées à la capacité des services disponibles

4 régions avec les proportions les plus élevées de ménages rapportant rencontrer au moins une barrière d'accès à l'éducation



4 régions avec les proportions les plus élevées de ménages rapportant rencontrer au moins une barrière d'accès à la prise en charge en santé



Les 3 barrières d'accès à l'éducation les plus fréquemment citées par les ménages au niveau national sont :

- L'école se situe trop loin
- Le ménage ne peut pas assumer les frais de scolarité
- Il n'y a pas suffisamment d'enseignants

Les 3 barrières d'accès à la prise en charge en santé les plus fréquemment citées par les ménages au niveau national sont :

- Les barrières financières (les frais médicaux sont trop élevés)
- Les difficultés d'accès physiques (distance, état des routes, manque de transport)
- Etat et capacité des infrastructures disponibles

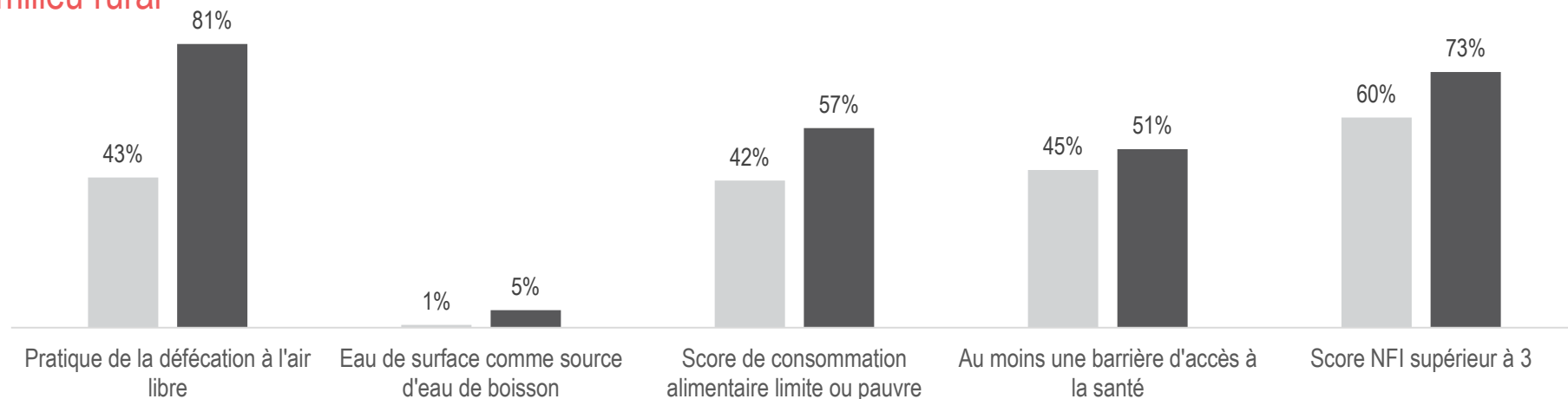


OCHA

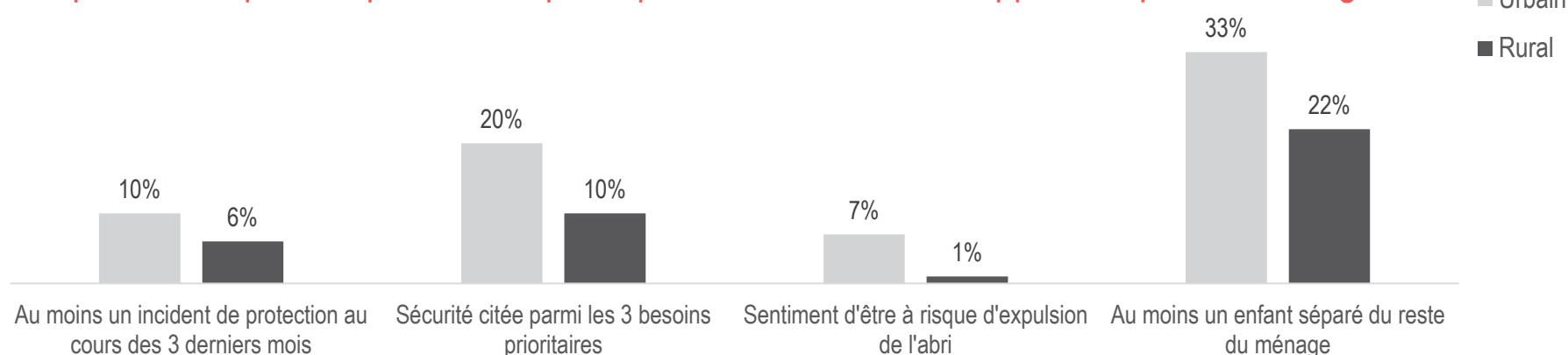
REACH Informing
more effective
humanitarian action

L'ampleur des besoins diffère entre les zones urbaines et rurales

Les résultats montrent des lacunes considérables en termes d'accès aux ressources et services en milieu rural



Des problématiques de protection spécifiques au milieu urbain rapportées par les ménages



Les chocs contribuent à exacerber la vulnérabilité des ménages à court terme...



3 incidents de protection les plus souvent cités par les ménages ayant subi des incidents à Diffa, Maradi, Tahoua et Tillabéri dans les 3 mois ayant précédé la collecte de données

Question à choix multiples

Diffa

- 1) Insultes et menaces
- 2) Vol de bétail
- 3) Attaques armées

Maradi

- 1) Vol de bétail
- 2) Destruction de propriété
- 3) Attaques armées

Tahoua

- 1) Vol de bétail
- 2) Attaques armées
- 3) Violence physique

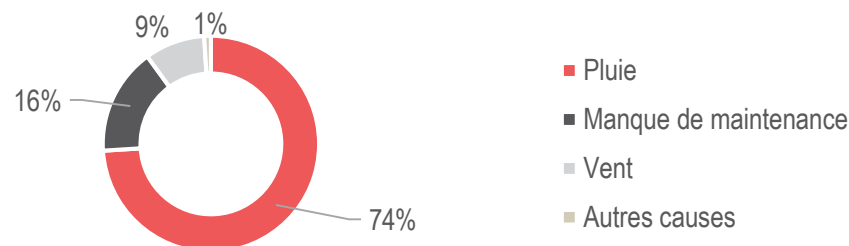
Tillabéri

- 1) Vol de bétail
- 2) Attaques armées
- 3) Insultes et menaces



% de ménages par raison principale de dommages à l'abri

Calculé sur le pourcentage total de ménages ayant rapporté habiter un abri endommagé



6-7% des enfants de 6 à 12 ans déscolarisés ont quitté l'école suite à la fermeture liée à l'épidémie de COVID-19 et n'y sont pas retournés depuis, selon les ménages. Les proportions les plus importantes d'enfants concernés par ce facteur de déscolarisation se trouvent à Niamey, Zinder et Tillabéri



OCHA

REACH
Informing
more effective
humanitarian action

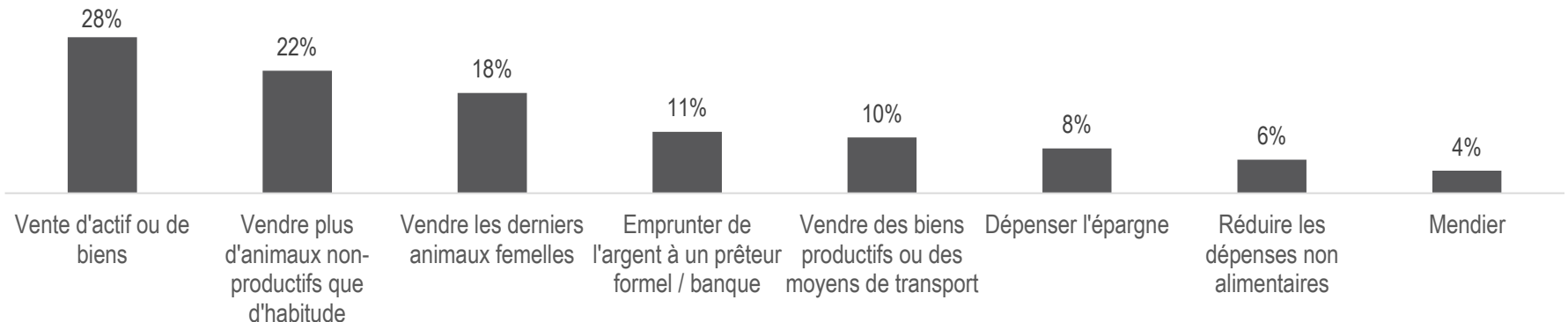
...résultant dans une augmentation des besoins et l'adoption de stratégies d'adaptation négatives

En juillet-août 2020, les chocs cumulés contribuent à exacerber les besoins des ménages en sécurité alimentaire

- A Agadez, Dosso, Zinder et Tillabéri, les résultats montrent que plus de 50% de ménages ont un score de consommation alimentaire limite ou pauvre
- Les départements affectés par l'insécurité montrent aussi des résultats inquiétants en termes de sécurité alimentaire
 - Maradi : Guidan Roumdji et Madarounfa
 - Tahoua : Tillia et Tassara
 - Tillabéri : Ayerou et Tera

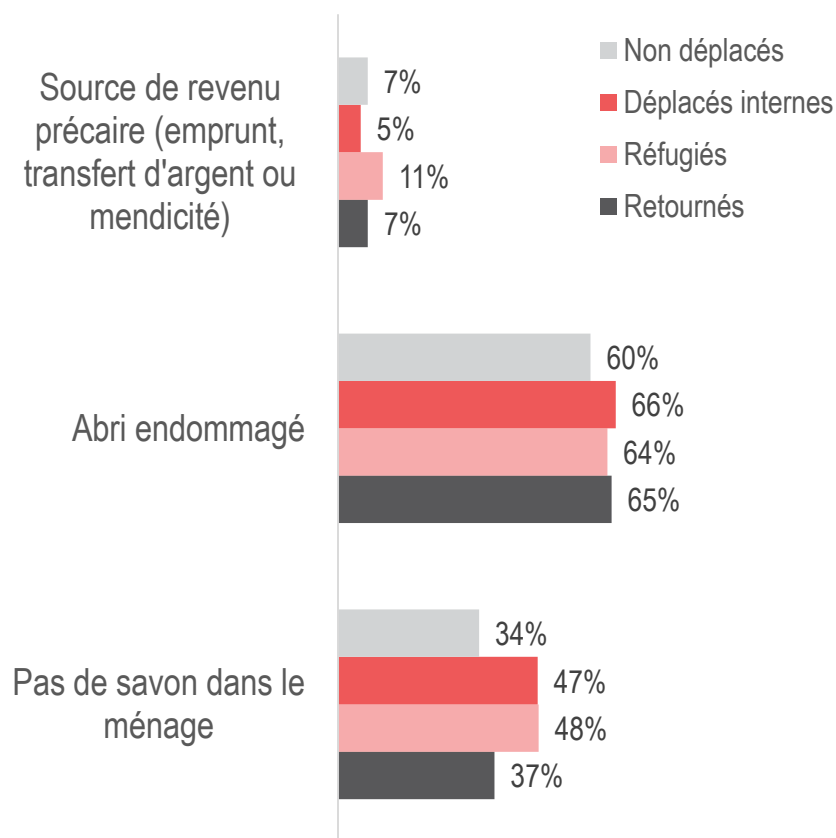
Les défis rencontrés pour satisfaire les besoins vitaux peuvent contribuer à expliquer l'adoption généralisée de stratégies d'adaptation négatives liées au manque de ressources

En % de ménages ayant rapporté avoir eu recours à cette stratégie durant les 30 jours précédant la collecte de données. Question à choix multiples.



Le déplacement, un facteur de vulnérabilité...

% de ménages ayant rapporté les informations suivantes en fonction du statut de déplacement



Les données de sécurité alimentaire suggèrent que **le statut de déplacement n'affecte pas uniformément les besoins**

Les ménages déplacés semblent plus vulnérables à l'insécurité alimentaire que les ménages non déplacés dans les régions de Maradi, Tahoua et Tillabéri, ce qui n'est pas nécessairement le cas à Agadez ou Diffa.

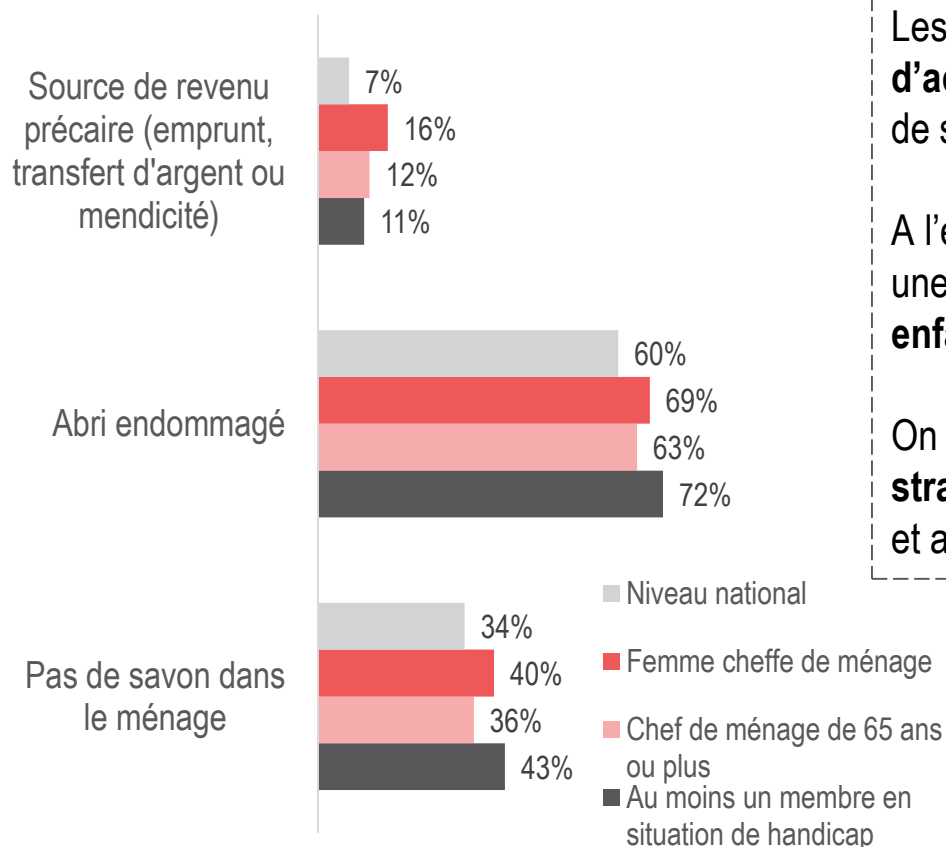
Il faut toutefois noter que les **ménages déplacés rapportent plus souvent avoir recours à l'assistance humanitaire** que les ménages non déplacés.

Au cours des 30 jours précédant la collecte de données :

- **25%** des ménages réfugiés rapportent que l'assistance alimentaire était leur source de nourriture principale
- **15%** des ménages retournés
- **18%** des ménages PDI
- Moins de **1%** des ménages non déplacés

... au même titre que certaines caractéristiques démographiques

Comparaison de résultats en pourcentage de ménages concernés par les situations suivantes



La vulnérabilité des ménages affecte leur capacité à répondre à leurs besoins de façon transversale :

Les ménages vulnérables **rencontrent plus de barrières d'accès** (financières, physiques..) aux services éducatifs et de santé.

A l'exception des ménages dirigés par des femmes, on note une **prévalence des mariages précoces et du travail des enfants** plus importante.

On note aussi un recours à un **nombre plus important de stratégies de survie et d'adaptation** (liées à l'alimentation et aux moyens de subsistance).

Une réponse humanitaire adaptée aux besoins des ménages...

80% des ménages ont cité l'accès à la nourriture parmi leurs 3 besoins prioritaires, **50%** des ménages ont cité l'accès à la santé, **42%** des ménages ont cité l'accès à l'eau, l'hygiène et l'assainissement

% de ménages par modalité d'intervention préférée en sécurité alimentaire ou moyens de subsistance, par région :

Question administrée à tous les ménages ayant cité la sécurité alimentaire ou les moyens de subsistance comme besoins prioritaires

| | Agadez | Diffa | Dosso | Niamey | Zinder | Maradi | Tahoua | Tillabéri |
|--|--------|-------|-------|--------|--------|--------|--------|-----------|
| De l'argent pour pouvoir acheter de la nourriture | 37% | 47% | 58% | 41% | 46% | 28% | 36% | 13% |
| De l'argent pour pouvoir acheter des intrants agricoles (semences, engrais, pesticides par exemple) | 10% | 2% | 4% | 6% | 10% | 4% | 5% | 4% |
| De l'argent pour pouvoir acheter des intrants d'élevage (aliments pour le bétail, produits vétérinaires, pierres à lécher) | 12% | 2% | 4% | 2% | 1% | 4% | 6% | 4% |
| Formation pour créer des activités génératrices de revenu | 3% | 2% | 1% | 6% | 0% | 4% | 3% | 4% |
| Provision directe de nourriture | 27% | 42% | 30% | 37% | 35% | 50% | 41% | 60% |

- Préférence pour la provision directe de nourriture reflète en partie le niveau d'insécurité par région et la présence ou non de populations récemment déplacées
- Au niveau national, préférence pour le transfert monétaire en abris et biens non-alimentaires et éducation et pour la provision directe d'assistance en eau, hygiène et assainissement

...afin de renforcer la redevabilité envers les populations affectées

21% des ménages ayant reçu de l'aide au cours des 30 jours précédant la collecte ont rapporté être insatisfaits de l'aide reçue au niveau national. **88,5%** des ménages ont rapporté ne pas avoir rencontré de barrières d'accès à l'aide humanitaire.

3 régions avec les proportions les plus élevées de ménages insatisfaits de l'aide reçue*

| | |
|-----------|-----|
| Tillabéri | 31% |
| Tahoua | 30% |
| Niamey | 23% |

3 raisons principales d'insatisfaction les plus souvent citées par les ménages

| | |
|--------------------------------------|-----|
| Quantité insuffisante | 75% |
| Inadéquation par rapport aux besoins | 29% |
| Manque d'information | 13% |

2 barrières d'accès les plus souvent citées par les ménages

| | |
|--|----|
| Route trop longue ou difficile | 5% |
| Accès compliqué pour les personnes à besoins spécifiques | 4% |

75% des ménages ayant reçu de l'aide au cours des 30 jours précédant la collecte de données n'avaient pas été consultés sur le type d'assistance qu'ils souhaitaient recevoir.

- Les proportions les plus importantes de ménages rapportant ne pas avoir été consultés sur le type d'assistance se trouvent à Maradi (**83%** des ménages) et Diffa (**71%**)

**La région de Dosso a été exclue de cette analyse car moins de 60 ménages ont répondu à la question*

03

Conclusion



OCHA

REACH Informing
more effective
humanitarian action

Points clés de l'analyse

- Les difficultés d'accès aux services et infrastructures de base semblent particulièrement importantes pour les ménages résidant **au nord-est du pays et en milieu rural**, suggérant que les chocs ponctuels exacerbent une **vulnérabilité structurelle** au Niger.
- L'impact de certains chocs en 2020 doit être pris en compte pour la planification stratégique de la réponse en 2021. **L'insécurité, l'épidémie de COVID-19 et chocs climatiques (pluies, inondations, sécheresses)** semblent avoir eu un impact à court-terme sur les conditions de vie des populations. **L'emploi de stratégies négatives** par les ménages pour pallier au manque de ressources pourrait se répercuter sur leur accès durable aux ressources et services de base.
- L'évaluation a montré que certaines **caractéristiques démographiques** des ménages peuvent constituer des barrières significatives à l'accès aux ressources et aux services. Ajouté au phénomène de déplacement, cette vulnérabilité exacerbée explique en partie la sévérité des besoins des populations.
- La **redevabilité envers les populations affectées** représente un enjeu important de la réponse humanitaire. Le renforcement du système d'assistance passe par la prise en compte des **priorités et préférences** identifiées par les populations affectées.

Partenaires de l'évaluation

Financée par :



Soutien logistique et opérationnel :



OCHA

REACH Informing
more effective
humanitarian action

**Merci pour votre
attention**

REACH Key Indicators of
IMPACT INITIATIVE
ACTED FOR US



OCHA

REACH Informing
more effective
humanitarian action