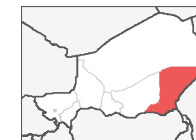


EVALUATION ABRIS ET BIENS NON ALIMENTAIRES

RÉGION DE DIFFA, NIGER, JANVIER 2020



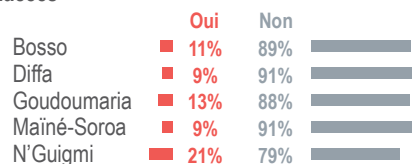
CONTEXTE

La région de Diffa au Niger est affectée par une vaste crise de déplacement. Plus de 260 000 personnes sont actuellement déplacées¹. Cette fiche d'information présente les résultats d'une évaluation de la situation et des besoins en abris et biens non alimentaires (BNA) au niveau des 10 communes enquêtées, et présente les principales tendances entre 2018 et 2019². Les résultats, obtenus à partir de 1140 enquêtes ménages auprès des populations hôtes et déplacées, sont représentatifs au niveau départemental avec un niveau de confiance d'au moins 95% et une marge d'erreur de 9%⁴. Ils sont complétés par des données indicatives recueillies auprès de 203 informateurs clés dans les 10 communes.

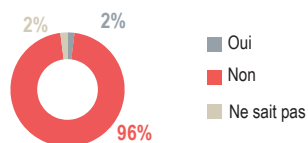
Les tendances qui ont émergé de la comparaison 2018-2019 sont présentées aux niveaux départemental et régional, et décrivent les principales évolutions susceptibles d'impacter l'action humanitaire dans la région de Diffa au Niger.

Démographie et déplacements dans les localités de déplacés

Proportion des ménages hébergeant des personnes déplacées⁵



Proportion des ménages ayant l'intention de se déplacer dans une nouvelle localité dans les six mois suivant la collecte des données⁴

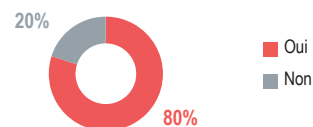


Situation et besoins en abris dans les localités de déplacés

Score espace de vie⁶

Départements	Nombre de personnes hébergées dans l'abri	Superficie de l'abri	Score
Bosso	6,1	26m ²	4,2
Diffa	6,9	30m ²	4,4
Goudoumaria	6,6	24m ²	3,6
Mainé-Soroa	7,4	36m ²	4,8
N'Guigmi	7,1	29m ²	4,1

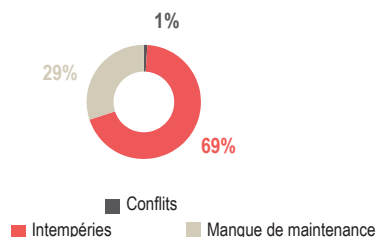
Proportion des ménages dont les abris ont été endommagés au cours des trois mois précédant la collecte de données



Proportion des ménages ayant été incapable d'effectuer les réparations dont ils avaient besoin dans les trois mois précédant la collecte de données⁷

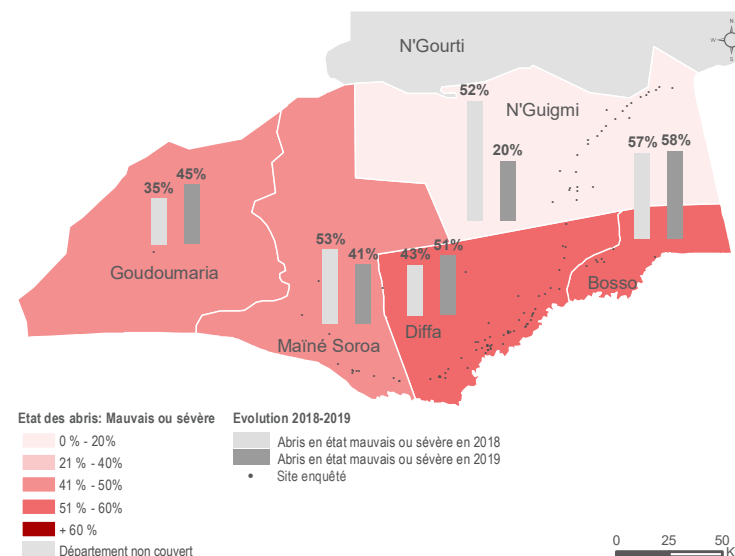


Principale cause des dégâts dans l'abri⁷



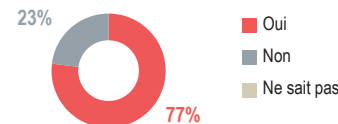
ETAT DES ABRIS

Carte 1. Proportion des ménages dont l'abri est dans un état mauvais ou sévère dans les sites de déplacés des départements de Diffa en 2019 et évolution 2018-2019⁸



STRATÉGIES D'ADAPTATION ABRIS

Proportion des ménages adoptant des stratégies d'adaptation pour couvrir les dépenses liées aux abris⁹



Principales stratégies d'adaptation mises en place par les ménages pour couvrir les dépenses liées aux abris⁹

- Vente des biens du ménage 44%
- Emprunt, dettes 31%
- Aucune stratégie 23%

¹ Donnée issue des statistiques d'enregistrement biométrique de l'UNHCR (Novembre 2019)

² Les conditions de l'évaluation ne sont pas identiques entre les deux années, notamment en termes de date de collecte, de conditions climatiques et sécuritaires, de zones accessibles et d'équipes d'enquêteurs. Ces différences de protocole représentent un biais dans la comparaison des données obtenues entre les deux années.

³ Les résultats sont représentatifs au niveau des sites enquêtés et ne sont pas généralisables à l'ensemble des départements. Degrés de confiance : Bosso : 95/7 ; Diffa : 95/6 ; Goudoumaria : 95/9 ; Mainé-Soroa : 95/7 ; N'Guigmi : 95/7.

⁵ Pour les départements de Bosso et Goudoumaria, seule les localités de Bosso ville et Goudoumaria ont été enquêtées ; les résultats sont représentatifs pour ces localités seulement.

⁶ Le score « espace de vie » est défini par les normes humanitaires Sphère. En dessous de 3,5, il est considéré comme insuffisant.

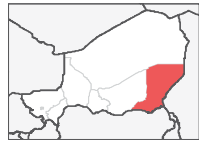
⁷ Données représentatives obtenues à partir des ménages ayant indiqué des dégâts à leur abri au cours des 3 mois précédant la collecte (degré de confiance 95/10).

⁸ Etat mauvais : Murs et/ou toits très endommagés ; Etat sévère : Murs et/ou toit absent(s). Dans le département de Mainé-Soroa, seule les communes de Mainé-Soroa et Foulatari ont été enquêtées. Les résultats 2019 pour N'Guigmi sont probablement sous-représentatifs en raison des difficultés d'accès liées aux inondations.

⁹ Parmi les ménages n'étant pas en mesure de couvrir les dépenses liées à l'abri.

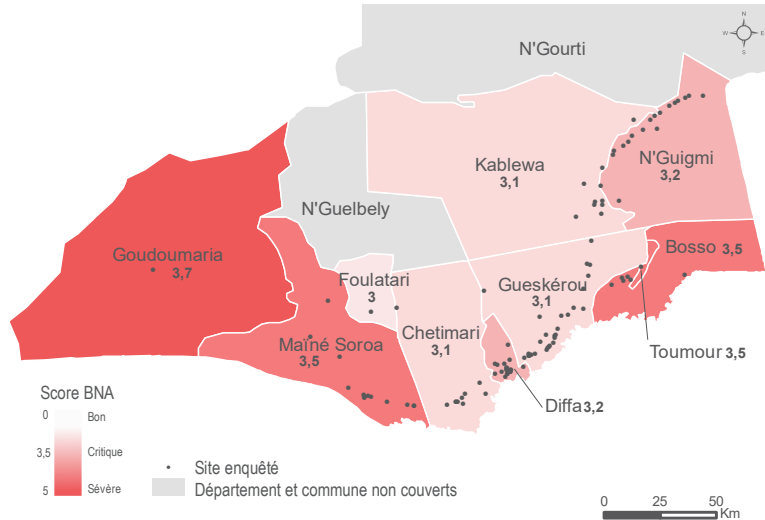
EVALUATION ABRIS ET BIENS NON ALIMENTAIRES

RÉGION DE DIFFA, NIGER, JANVIER 2020



Situation et besoins en BNA dans les localités de déplacés

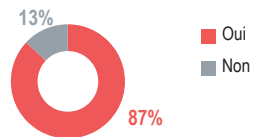
Carte 2. Score BNA¹⁰ dans les communes de la région de Diffa



Proportion des ménages ayant rapporté n'avoir pas pu se procurer les BNA dont ils avaient besoin au cours des 6 mois précédant la collecte de données



Proportion des ménages ayant rapporté adopter des stratégies d'adaptation pour combler un manque BNA¹¹



Principales raisons pour lesquelles les ménages n'ont pas pu se procurer les BNA au cours des six mois précédant la collecte de données¹¹

- Articles disponibles mais trop chers **70%**
- Contraintes physiques empêchant l'accès au marché (insécurité sur la route ou dans le marché) **13%**
- Manques de moyens financiers pour se procurer les BNA **9%**

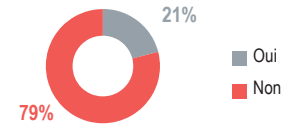
Principales stratégies d'adaptation mises en place par les ménages pour se procurer des BNA (région)¹¹

- Vente des biens du ménage **47%**
- Emprunt, dettes **32%**
- Prêt de BNA par la famille, les amis **24%**

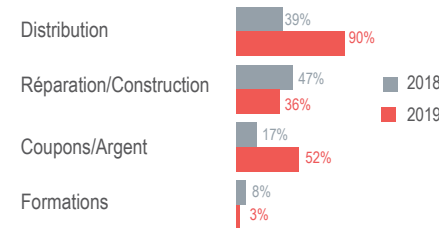


Assistance en abris et BNA dans les localités de déplacés

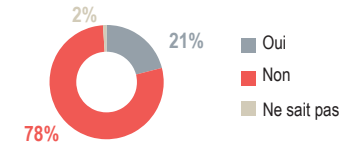
Proportion des ménages ayant reçu de l'assistance en abris dans les 12 mois précédant la collecte de données



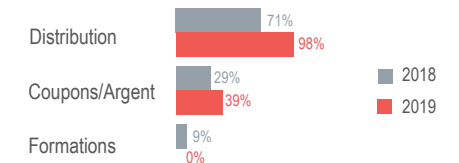
Types d'assistance en abris reçue par les ménages bénéficiaires¹²



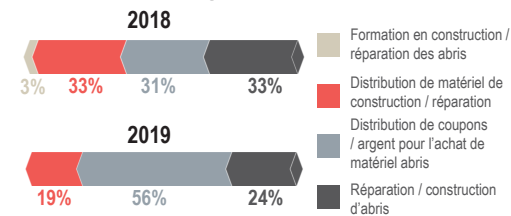
Proportion des ménages ayant reçu de l'assistance en BNA dans les 12 mois précédant la collecte de données



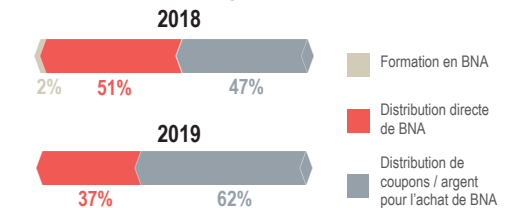
Types d'assistance BNA reçue par les ménages bénéficiaires¹²



Préférence des ménages en assistance en abris



Préférence des ménages en assistance en BNA



Les groupes de discussion ont souligné la faible proportion de population ayant reçu de l'assistance dans la région de Diffa. En particulier, les populations hôtes soulignent que malgré leur grande vulnérabilité en abris et BNA, elles ne bénéficient que rarement d'assistance.

Par ailleurs, un certain nombre de bénéficiaires d'une distribution directe d'articles regrettent que **l'assistance ne couvre pas les besoins en matériaux d'abris, ni en BNA**. La quantité est insuffisante, et les matériaux distribués lors des interventions humanitaires pour les abris ne sont pas toujours adaptés au climat. Les principaux problèmes évoqués sont la chaleur et les intempéries.

¹⁰ Le score BNA est calculé à partir de la qualité et de la quantité des BNA au sein du ménage. Il varie de 0 à 5 et atteint un seuil critique lorsqu'il atteint 3,5.
¹¹ Parmi les ménages ne pouvant pas se procurer les BNA dont ils ont besoin au cours des 6 derniers mois.

¹² Données représentatives au niveau de la région, obtenues à partir des ménages ayant reçu une assistance en abri / BNA au cours des 12 mois précédant la collecte de données (degré de confiance 95/7) ; réponse à choix multiples.