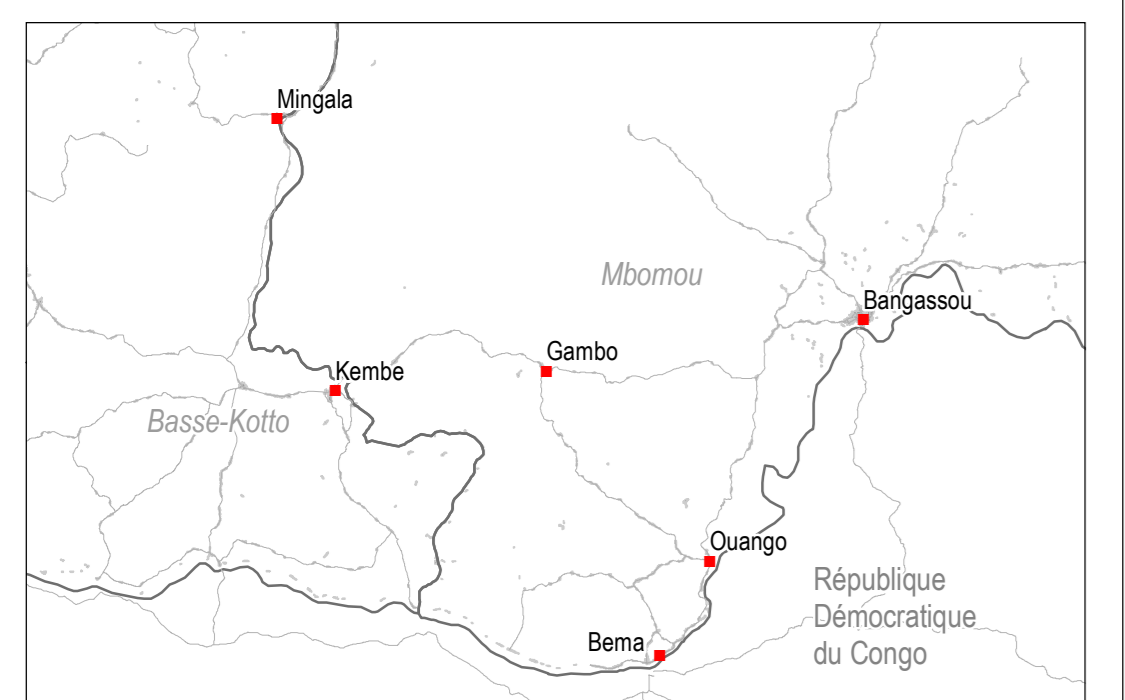
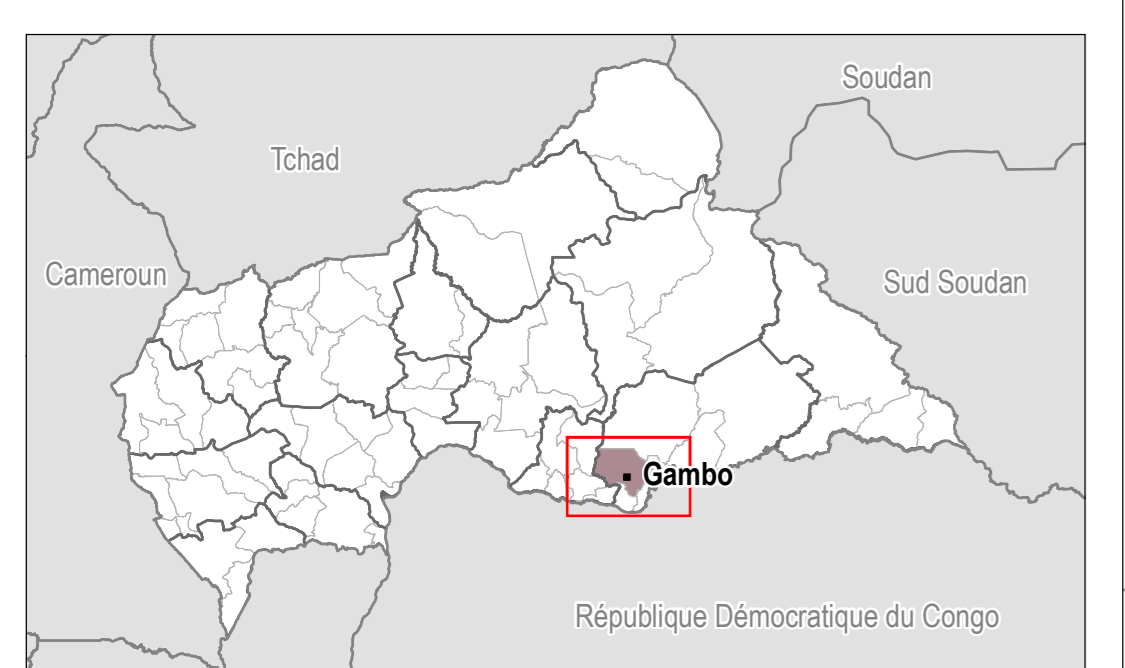
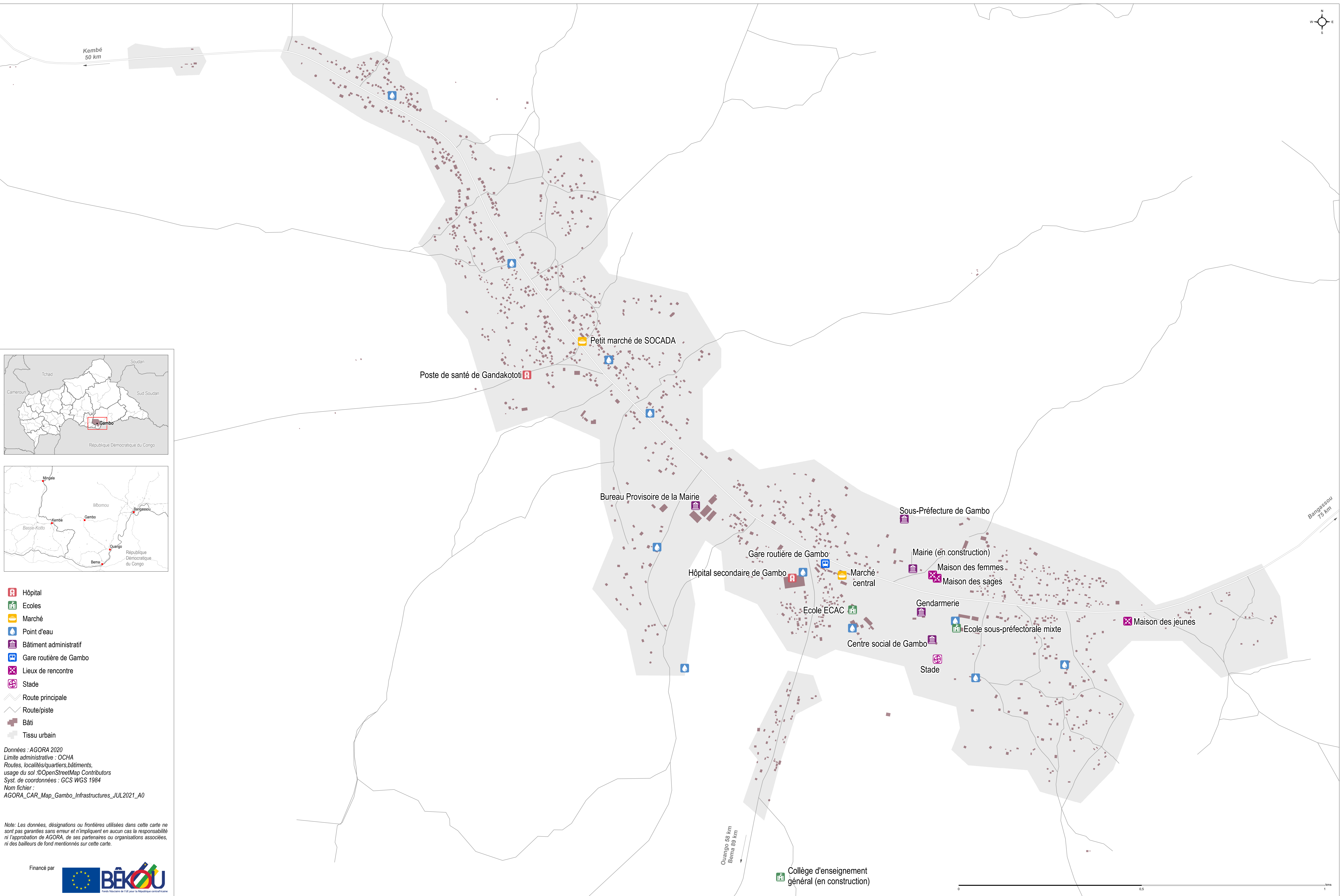


# République Centrafricaine - Mbomou , Ville de Gambo

## Diagnostic territorial - avril 2021

pour usage humanitaire  
date de production : 14/07/2021



- Hôpital
- Ecoles
- Marché
- Point d'eau
- Bâtiment administratif
- Gare routière de Gambo
- Lieux de rencontre
- Stade
- Route principale
- Route/piste
- Bâti
- Tissu urbain

Données : AGORA 2020  
Limite administrative : OCHA  
Routes, localités/quartiers, bâtiments, usage du sol. ©OpenStreetMap Contributors  
Syst. de coordonnées : GCS WGS 1984  
Nom fichier : AGORA\_CAR\_Map\_Gambo\_Infrastructures\_JUL2021\_A0

Note: Les données, désignations ou frontières utilisées dans cette carte ne sont pas garanties sans erreur et n'impliquent en aucun cas la responsabilité ni l'approbation de AGORA, de ses partenaires ou organisations associées, ni des bailleurs de fond mentionnés sur cette carte.

